

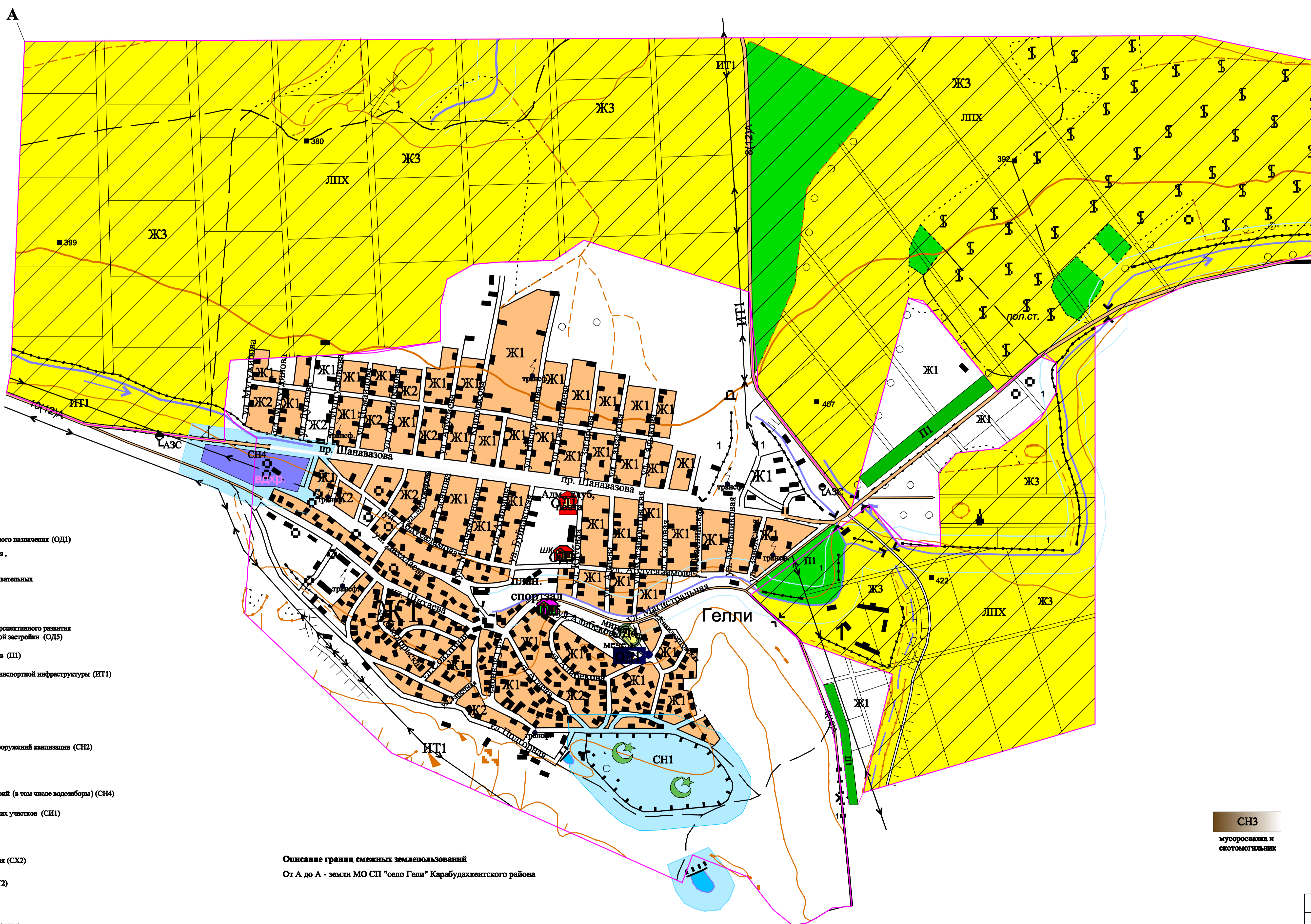
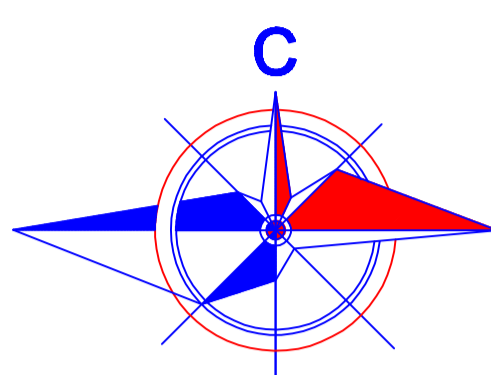
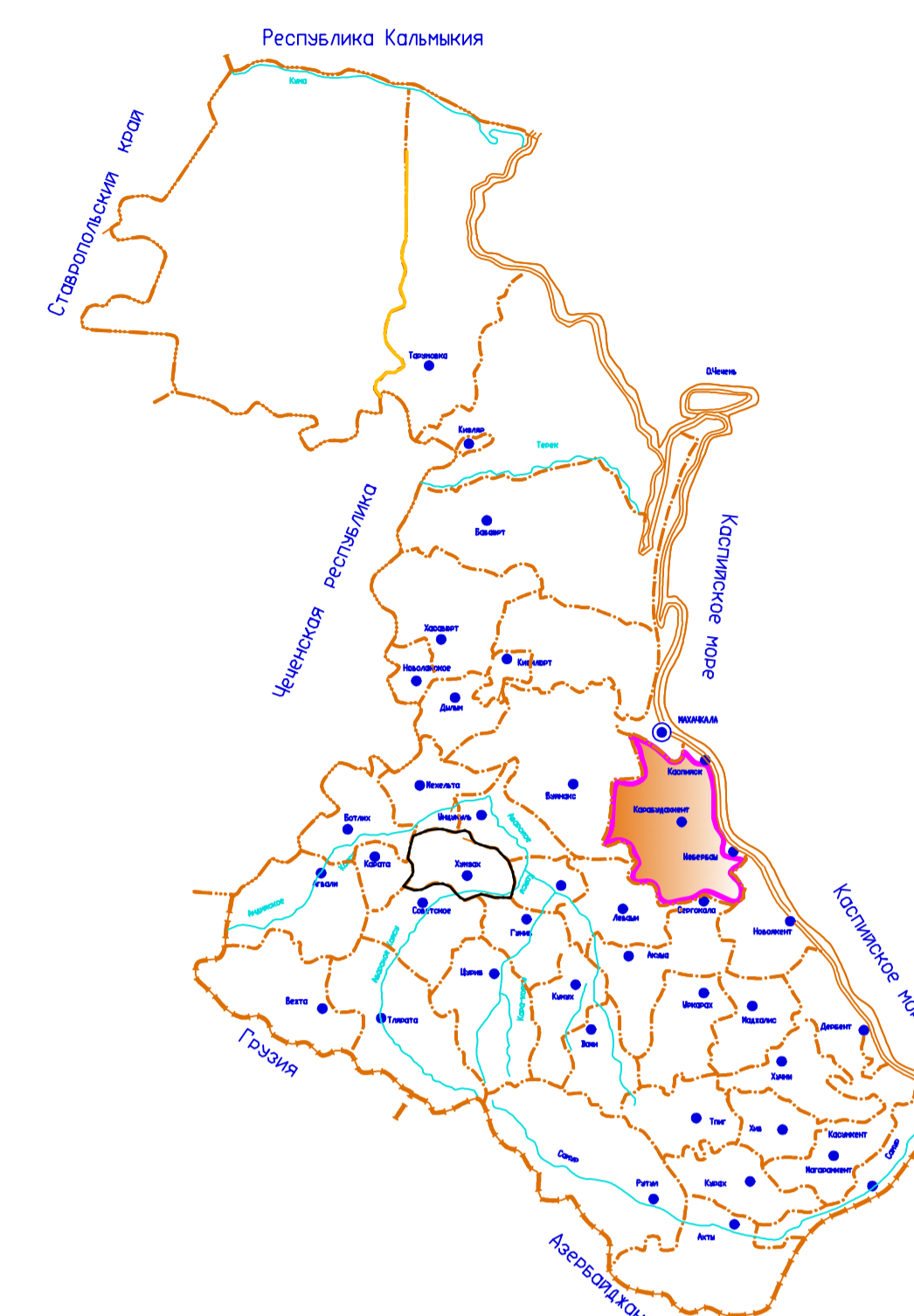
# ГЕНЕРАЛЬНЫЙ ПЛАН МО СП "С. ГЕЛИ" КАРАБУДАХКЕНТСКОГО РАЙОНА РЕСПУБЛИКИ ДАГЕСТАН

## КАРТА ГРАНИЦ НАСЕЛЕННОГО ПУНКТА

Расположение МО СП "село Гели" в системе расселения Карабудахкентского района Республики Дагестан



Расположение Карабудахкентского района в системе расселения Республики Дагестан



- Условные обозначения**
- Границы**
- Граница населенного пункта
- Функциональные зоны использования территории**
- ЖЗ1 - Жилая застройка индивидуальными жилыми домами (ЖЗ1)
  - ЖЗ2 - Жилая застройка малоэтажными жилыми домами (ЖЗ2)
  - ЖЗ3 - Жилая застройка перспективного развития жилой застройки (ЖЗ3)
  - ОД1 - Зона размещения объектов делового, общественного, коммерческого назначения (ОД1)
  - ОД2 - Зона размещения объектов здравоохранения, социальной защиты (ОД2)
  - ОД3 - Зона размещения объектов учебно-образовательных объектов (ОД3)
  - ОД4 - Зона размещения спортивно-рекреационных объектов (ОД4)
  - ОД5 - Зона размещения объектов территорий перспективного развития многофункциональной общественно деловой застройки (ОД5)
  - П1 - Зона размещения промышленных объектов (П1)
  - ИТ1 - Зона размещения объектов инженерно-транспортной инфраструктуры (ИТ1)
  - ЗН1 - Зеленые насаждения общего пользования (ЗН1)
  - ЗН2 - Зона свалок, полигонов ТБО, очистных сооружений канализации (ЗН2)
  - ЗН3 - Зона скотомогильников (ЗН3)
  - ЗН4 - Зона санитарно-защитных территорий (в том числе водозаборы) (ЗН4)
  - СИ1 - Зона размещения садовых и огородных участков (СИ1)
  - СХ1 - Зона с/х угодий (СХ1)
  - СХ2 - Зона размещения объектов с/х назначения (СХ2)
  - ОХТ2 - Зона природоохранного назначения (ОХТ2)
  - ОХТ3 - Зона рекреационного назначения (ОХТ3)
  - ОХТ4 - Зона историко-культурного назначения (ОХТ4)

Описание границ смежных землепользований  
От А до А - земли МО СП "село Гели" Карабудахкентского района

**Условные обозначения**

- Граница населенного пункта
  - Жилая застройка
  - Планируемая застройка
  - Трансформатор
  - Администрация, ФАП, почта, клуб
  - Школа
  - Миниполе
  - Строения, сооружения, промышленные объекты
  - Заправочные станции, бензоколонки (АЗС)
  - Мечеть
  - Кладбище
  - Капни
  - Мусоросвалка и скотомогильник
- Транспортно-инженерная инфраструктура**
- Автомобильные дороги местного значения
  - Дороги с грунтовым покрытием
  - Улично-дорожная сеть
  - Линии электропередач
- Гидрография**
- Озера, пруды, водохранилища
  - Реки
- Планируемые объекты**
- Спортзал

**ЗН3**  
мусоросвалка и скотомогильник

Муниципальный контракт с Администрацией МО "Карабудахкентский район"			
ГЕНЕРАЛЬНЫЙ ПЛАН МО СП "село Гели" Карабудахкентского района Республики Дагестан			
Директор Иванов А.Г.	Автор Иванов В.И.	Страницы II	Листы 1
Инженер Климова Н.И.		Листы 1	
Масштаб 1:5 000		ОАО "ЛенИнГипроком" 2017год	